



АДМИНИСТРАЦИЯ ГОРОДА ПЕРМИ
ДЕПАРТАМЕНТ ЗЕМЕЛЬНЫХ ОТНОШЕНИЙ

РЕШЕНИЕ

о размещении объектов № 1616 от 21.11.2018

г. Пермь, ул. Сибирская, 15

Департамент земельных отношений администрации города Перми в соответствии с пунктом 3 статьи 39.36 Земельного кодекса Российской Федерации, Положением о порядке и условиях размещения объектов на землях или земельных участках, находящихся в государственной или муниципальной собственности, на территории Пермского края без предоставления земельных участков и установления сервитутов, утвержденным постановлением Правительства Пермского края от 22.07.2015 № 478-п

разрешает ООО «САТУРН-Р» (ИНН 5902809279, ОГРН 1025900510437, место нахождения: 614000, Пермский край, г. Пермь, ул. Куйбышева, д. 37, офис 702)

размещение объекта: тепловые сети

способ размещения объекта: подземный

на землях: государственная собственность на которые не разграничена

на срок: 11 месяцев

местоположение: г. Пермь, Мотовилихинский район, ул. Звонарева, ул. Старцева.

Территория, согласно схеме, расположена в зонах с особыми условиями использования территорий: охранный зона объектов электросетевого хозяйства, приаэродромная территория аэродрома аэропорта Большое Савино.

ООО «САТУРН-Р»:

1. Соблюдать правила охраны электрических сетей, установленные постановлением Правительства Российской Федерации от 24.02.2009 № 160 «О порядке установления охранных зон объектов электросетевого хозяйства и особых условий использования земельных участков, расположенных в границах таких зон».

2. Соблюдать правила охранных зон воздушного пространства, установленные постановлением Правительства Российской Федерации от 11.03.2010 № 138 «Об утверждении Федеральных правил использования воздушного пространства Российской Федерации».

3. В соответствии с пунктом 7(2) Положения о порядке и условиях размещения объектов на землях или земельных участках, находящихся в государственной или муниципальной собственности, на территории Пермского края без предоставления земельных участков и установления сервитутов, утвержденного постановлением Правительства Пермского края от 22.07.2015 № 478-п, представить в департамент земельных отношений администрации города Перми в течении 1 месяца с момента размещения объектов материалы контрольной геодезической съемки размещенных объектов на бумажном и электронном носителях на безвозмездной основе.

В соответствии со статьей 20¹ Закона Пермского края от 14.09.2011 № 805-ПК «О градостроительной деятельности в Пермском крае» ООО «САТУРН-Р»:

1. Не позднее, чем за 10 рабочих дней до начала строительства и реконструкции безвозмездно передать в департамент градостроительства и архитектуры администрации города Перми один экземпляр копий разделов проектной документации, предусмотренных пунктом 1 части 12 статьи 48 Градостроительного кодекса Российской Федерации.

2. В течение 10 рабочих дней после окончания работ по строительству, реконструкции безвозмездно передать в департамент градостроительства и архитектуры администрации города Перми схему, отображающую расположение объекта и сетей инженерно-технического обеспечения, подписанную ООО «САТУРН-Р», с приложением текстового и графического описания местоположения границ охранной и санитарно-защитной зоны, перечень координат характерных точек границ такой зоны.

Приложение:

Схема предполагаемых к использованию земель или части земельного участка с координатами поворотных точек границы земельного участка (на 1 л. в 1 экз.).

Начальник отдела предоставления
земельных участков по работе
с юридическими лицами



Н.М. Санникова

Схема предполагаемых к использованию земель или части земельного участка

Объект: тепловые сети

Местоположение: Пермский край, г. Пермь, Мотовилихинский р-н, ул. Звонарева, ул. Старцева

Площадь земель или части земельного участка, кв. м: 140

Категория земель: Земли населенных пунктов

Вид разрешенного использования: -

Каталог координат, м ЗУ(1)		
№	X	Y
1	516836.60	2235825.55
2	516833.99	2235826.75
3	516833.17	2235828.35
4	516829.45	2235826.45
5	516829.85	2235825.67
6	516823.68	2235813.78
7	516819.96	2235815.76
8	516820.51	2235816.78
9	516817.75	2235818.26
10	516816.69	2235816.29
11	516816.33	2235816.49
12	516815.86	2235815.61
13	516816.22	2235815.41
14	516815.62	2235814.66
15	516817.29	2235813.87
16	516813.53	2235806.83
17	516814.42	2235806.38
18	516818.17	2235813.40
19	516818.58	2235813.18
20	516819.48	2235814.88
21	516824.10	2235812.42
22	516830.41	2235824.58
23	516830.90	2235823.62
24	516834.45	2235825.44
25	516836.19	2235824.64

Каталог координат, м ЗУ(2)		
№	X	Y
1	516804.67	2235825.82
2	516802.17	2235827.07
3	516797.66	2235829.37
4	516799.64	2235833.25
5	516781.82	2235842.91
6	516781.37	2235842.02
7	516798.30	2235832.83
8	516796.32	2235828.94
9	516801.22	2235826.18
10	516804.22	2235824.92

Каталог координат, м ЗУ(3)		
№	X	Y
1	516748.63	2235869.56
2	516741.54	2235887.86
3	516736.57	2235902.83
4	516735.99	2235907.47
5	516735.40	2235917.38
6	516735.41	2235917.60
7	516734.41	2235917.57
8	516734.40	2235917.37
9	516734.99	2235907.38
10	516735.59	2235902.61
11	516740.60	2235887.52
12	516747.63	2235869.37
13	516747.61	2235865.96
14	516748.63	2235867.98

Описание границ смежных землепользователей ЗУ(1)

От 1 точки до 11 точки	Городские земли
От 11 точки до 12 точки	59:01:4311778:36
От 12 точки до 16 точки	Городские земли
От 16 точки до 17 точки	59:01:4311778:18
От 17 точки до 1 точки	Городские земли




Описание границ смежных землепользователей ЗУ(2)

От 1 точки до 5 точки	Городские земли
От 5 точки до 6 точки	59:01:4311778:30
От 6 точки до 10 точки	Городские земли
От 10 точки до 1 точки	59:01:4311778:36

Описание границ смежных землепользователей ЗУ(3)

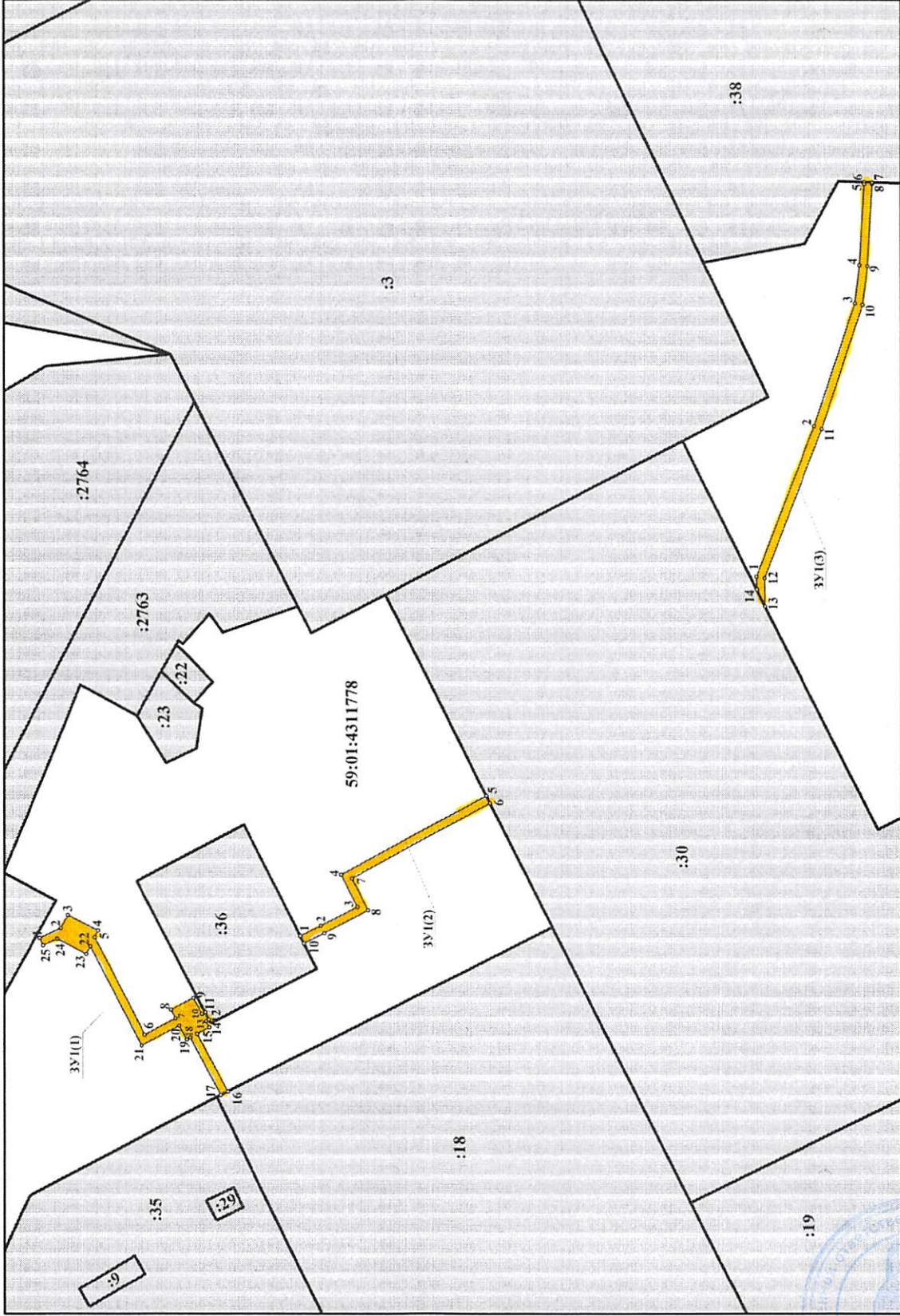
От 1 точки до 6 точки	Городские земли
От 6 точки до 7 точки	59:01:4311778:38
От 7 точки до 13 точки	Городские земли
От 13 точки до 14 точки	59:01:4311778:30
От 14 точки до 1 точки	Городские земли

Условные обозначения:

-  - предполагаемый к использованию земельный участок
-  - граница кадастрового квартала
-  - граница земельных участков

Заявитель: ООО "Газпром-Р" в лице Ефимова А.А. Ефимов

12.11.2018 Ефимов



М 1:500

по довер. от 28.09.2018